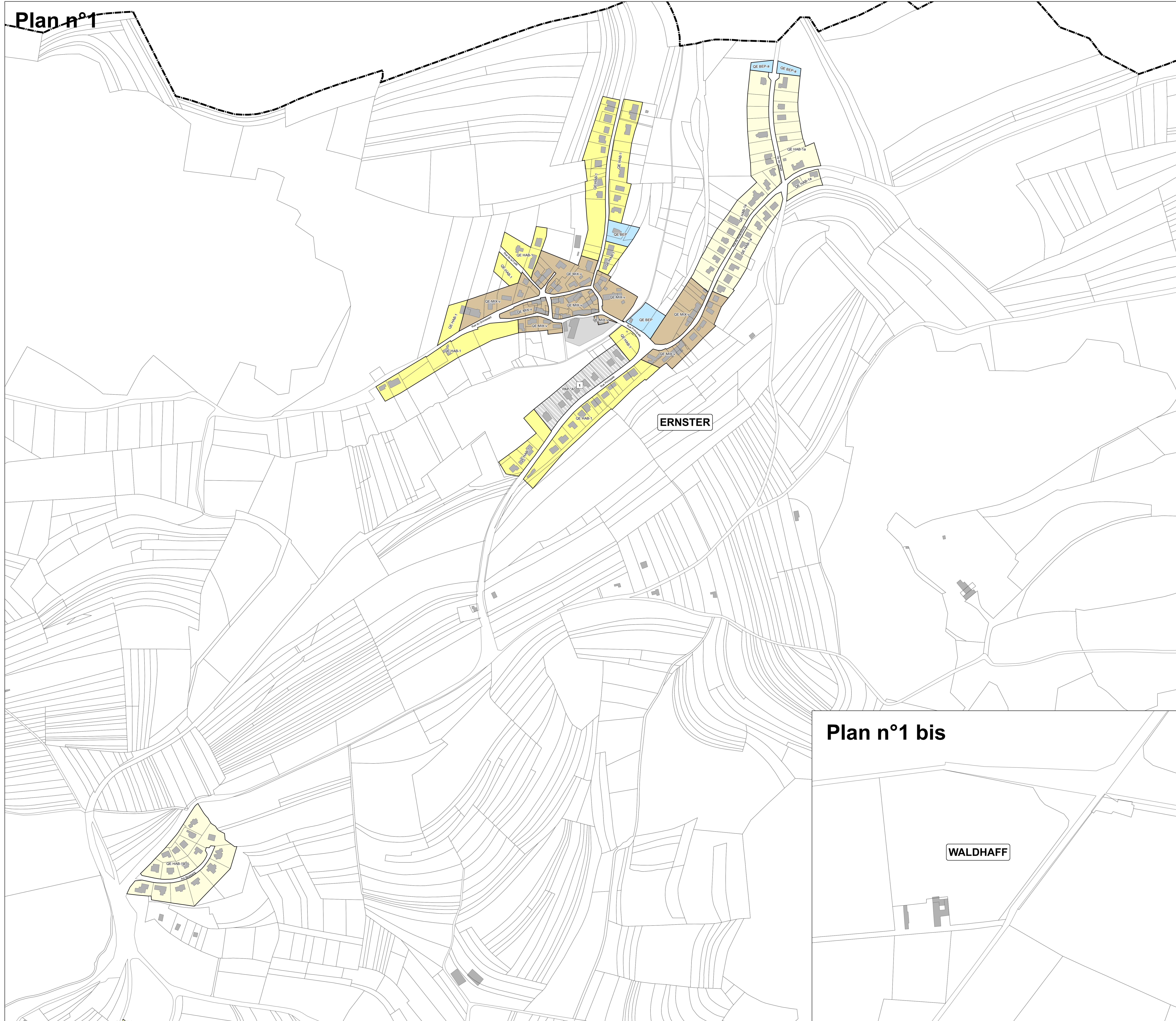


Plan n°1



**DONNEES GENERALES**

- Parcelaire (PCN 2014)
- Bâtements inscrits au cadastre (PCN 2014)
- Bâtements ajoutés (ECAU situation janvier 2013)
- Limite communale de Niederanven
- Courbes de niveau (BD-LTC 2008)
- PO5 aéroport

Sources: Administration communale de Niederanven, ACT, MGRS, MDD et ECAU

**PAP QUARTIERS EXISTANTS**

- QE HAB-1 "quartier existant" HAB-1 (art. 4)
- QE HAB-1a "quartier existant" HAB-1a (art. 5)
- QE HAB-2 "quartier existant" HAB-2 (art. 6)
- QE MIX-v "quartier existant" MIX-v (art. 7)
- QE MIX-v-a "quartier existant" MIX-v-a (art. 8)
- QE BEP "quartier existant" BEP (sous quartier BEP-a) (art. 9)
- QE ECO-1 "quartier existant" ECO-1 (art. 10)
- QE ECO-POS "quartier existant" ECO-POS (art. 11)
- QE COB "quartier existant" COB (art. 12)
- QE SPEC "quartier existant" SPEC 2 (art. 13)
- QE REC "quartier existant" REC: REC 1 et REC 2 (art. 14)
- QE ZAP-1 "quartier existant" Zone Aéroport (PO5) (art. 15)

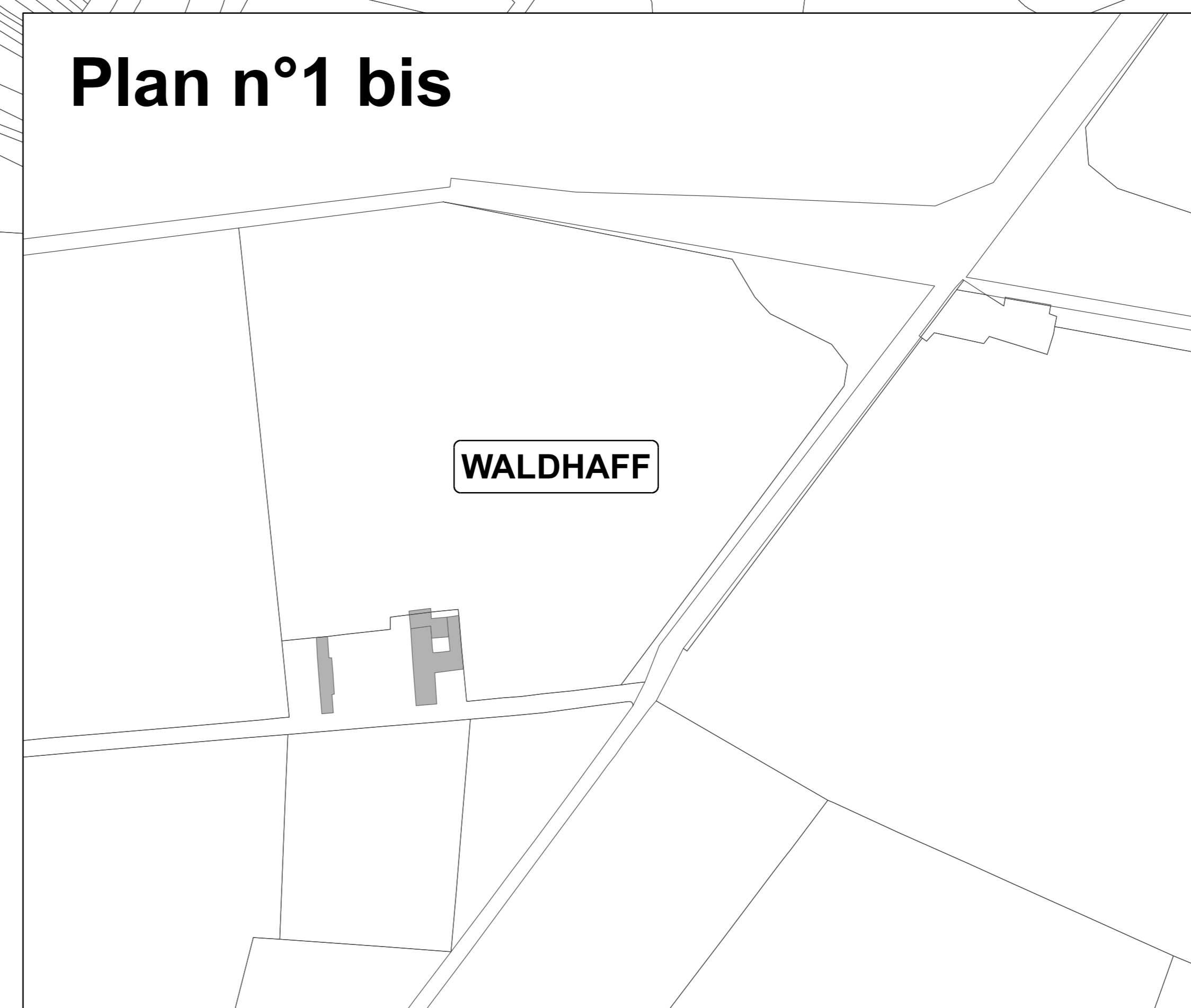
**AUTRES ZONES**

- Zone couverte par un PAP-QE approuvé et maintenu et application (PAP-QE "A")
- Zone couverte par un PAP-ND ou ZAD
- Zone destinée à rester libre (agricole, agricole spéciale, forestière, parc public, verdure, zone d'espace vert)


Liste des PAP approuvés et maintenus en application situés en zone PAP-QE

N° plan	N° Dossier	Nom projet	Ville Commune	Déf ou unique	Approbation du ministre
<b>LOCALITE ERNSTER</b>					
1	5304	Rue Principale - De Mieser	05/05/1992		14/10/1993
<b>LOCALITE NIEDERANVEN</b>					
2	7817	BOMBICHT	09/12/1986		01/10/1987
3	8884	BOMBICHT II	16/03/1993		28/12/1993
4	9496	Goosfeld (Land)	29/12/1981		19/04/1982
5	14784-S2C	Schannen (Land)	14/02/2006		07/08/2006
<b>LOCALITE OBERANVEN</b>					
6	6229	Aarnsche	24/04/1978		29/05/1978
7	10011	Walter	16/03/1993		08/07/1993
8	13447	Auf dem Schommeschwois	29/04/2002		18/09/2002
9	14766-S2C	Op den Aker	24/11/2005		20/01/2006
10	14324-S2C	Im Bengelchen	24/11/2005		17/01/2006
<b>LOCALITE SENNINGEN</b>					
11	14535-S2C	Am Tréker	14/02/2006		03/07/2006
12	S2C	Am Wangertsberg	10/03/1977		30/03/1977
13	14153-S2C	PEFFER Michel	16/02/2005		17/04/2005
<b>LOCALITE SENNINGERBERG</b>					
14	11137-S2C	SOMACO	30/05/1998		33/04/1999
15	15336-S2C	Laangschipp	09/10/2007		17/12/2007
16	15198-S2C	Breedewars	08/06/2007		03/09/2007
17	14766-S2C	Breelwouis	04/08/2005		30/09/2005
<b>LOCALITE HOSTERT</b>					
18	16946-S2C	Agajen	21/03/2014		19/06/2014

Plan n°1 bis



**COMMUNE DE NIEDERANVEN**



DATE	DESINE	CONTROLE	INFORMATIONS
12/06/2015	NK	MLM	
06/01/2016	AH	MLM	
22/01/2016	NK	MLM	
juin 2016	EG	MLM / TE	

Avis de la Cellule d'évaluation : 22 septembre 2016  
 Vote du Conseil communal : 14 octobre 2016  
 Approbation du ministre ayant l'aménagement communal et le développement urbain dans ses attributions :

M. OUVRAGE : **ADMINISTRATION COMMUNALE DE NIEDERANVEN**  
 PROJET : **PLAN D'AMENAGEMENT PARTICULIER "QUARTIERS EXISTANTS"**  
 OBJET : **PROJET DE MODIFICATION - Octobre 2016**  
 TITRE : **PLAN DE LOCALISATION : LOCALITES D'ERNSTER ET WALDHAF**

**ECAU** 206, rue Jean Brasseur  
 L-1208 Luxembourg  
 Tél. 253420 Fax 253421  
 E-mail: ecau@eca.lu  
 www.eca.lu

N° Plan : PAP-01  
 Format papier : A0  
 Echelle : 1:2500

PONET BD-LTC - ORIGINE CADASTRE. DROITS RESERVES A L'ETAT DU GRAND-DUCHÉ DE LUXEMBOURG (COPIE ET REPRODUCTION INTERDITES)